



7.2 - Parkering kirkegård - 350 m²

Dato: 27.05.2026

Målestokk: 1:1000

Koordinatsystem: UTM 33N




© 2026 Norkart AS/Geovekst og kommunene/NASA, Meti © OpenStreetMap


Det tas forbehold om riktigheten eller fullstendigheten av opplysningene i dette dokumentet. Det kan ikke rettes krav som følge av at disse opplysningene benyttes som grunnlag for beslutninger.

Tegnforklaring


Eiendomsinformasjon



Eiendomsgrense



Eiendomsteig



Gårds- og bruksnummer